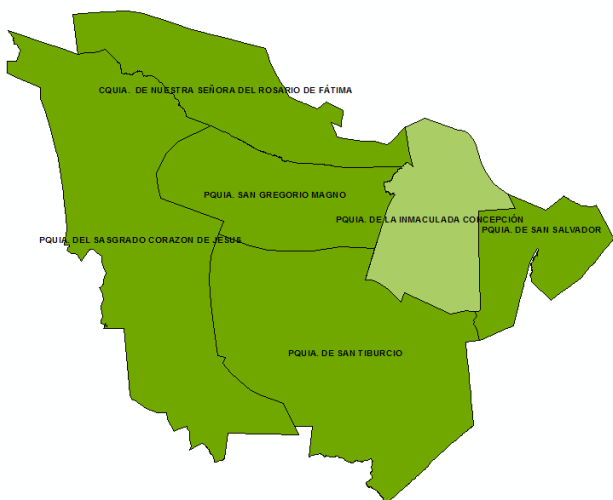


1. Datos Geográficos



Coordenadas:

Norte: -101° 20' 32.061" 24° 48' 47.930"
Sur: -101° 15' 50.062" 24° 14' 32.521"
Este: -101° 3' 19.154" 24° 32' 56.955"
Oeste: -101° 32' 4.647" 24° 20' 36.884"

Superficie (km²): 1750.2

Densidad de la población (hab/km²): 6.93

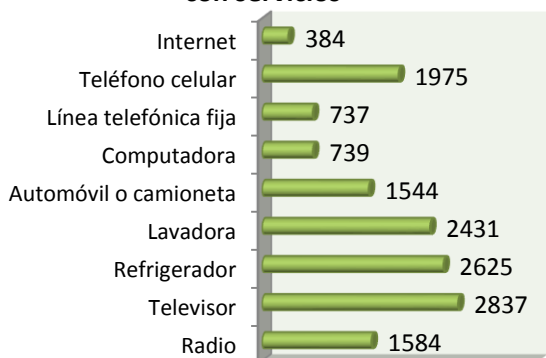
Pertenece al Decanato: 008

ZI NOROESTE MIGUEL AGUSTÍN PRO

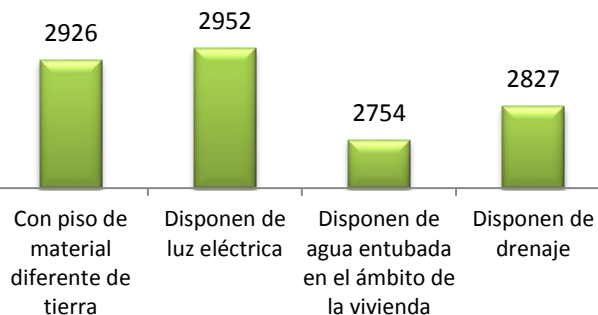
2. Viviendas

Nota: La diferencia entre el total de viviendas contempla las NO especificadas.

Número de Viviendas con servicios



Servicios dentro de la vivienda



Características de la Vivienda	Con 1 solo cuarto	Con 2 cuartos	Con 3 o más cuartos
	95	423	2312

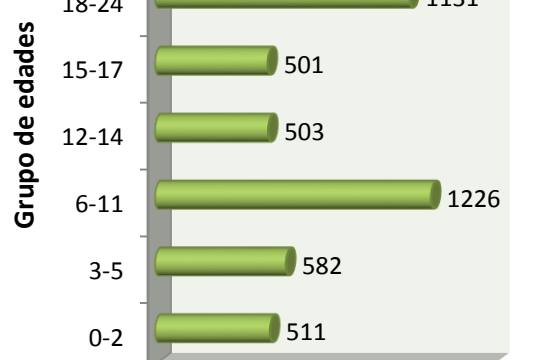
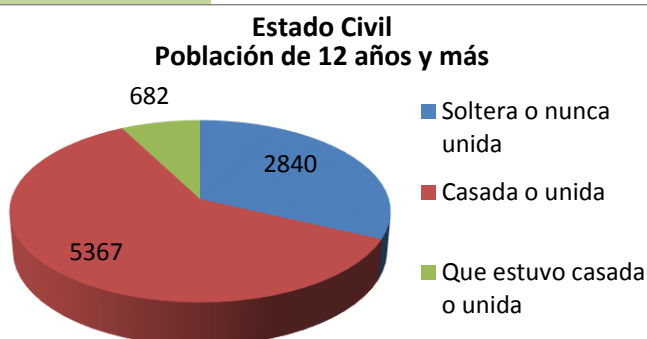
a. Hogares	Total	Con Jefatura Masculina	Con Jefatura Femenina
Hogares censales	3015	2502	355
Población en hogares censales	11709	10154	1509

3. Población

Total	12126
Hombres	5907
Mujeres	5831

a. Estado Civil

Población de 12 años y más

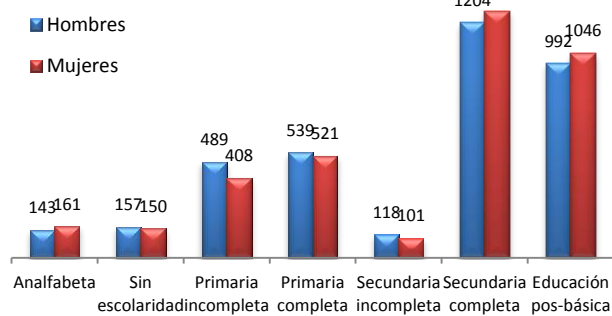


b. Religión

	Total	%
Población con religión católica	10960	94.33
Protestantes, Evangélicas y Bíblicas	481	4.14
Población con otra religión	0	0.00
Población sin religión	178	1.53

Población de 15 años y más (*Mayores de 18 años)

ESCOLARIDAD



c. Escolaridad

Población que NO asiste a la escuela

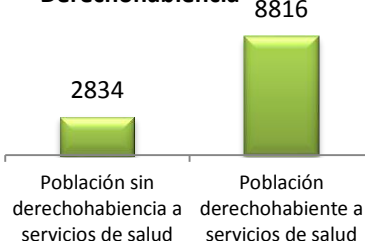
Edad	Total	Hombres	Mujeres
6 a 11 años	19	11	8
12 a 14 años	12	8	4

d. Economía

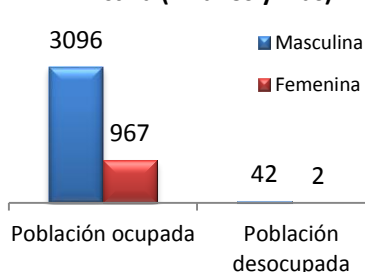
Población de 12 años y más

Concepto	Total	Hombres	Mujeres
Población económicamente activa	4257	3180	979
Población no económicamente activa	4750	1242	3425

Población con Derechohabencia



Población Económicamente Activa (12 años y más)



Población con alguna limitación

